








-  Buslinie
-  Schulbuslinie
-  Schulweg
-  Fußgängerüberweg
-  Verkehrsampel
-  Unterführung
-  Standorte Schulen am Martinsberg

**Große Kreisstadt Weingarten
Stadtplanungsamt**



Projekt:
Schulwegplan
Schulen am Martinsberg

Lageplan

Datum	Vorbereitung
13.01.2015	
Maßstab	Bereitner
(A3)	T. Demichis
	Reg. städt. Planungsamt